

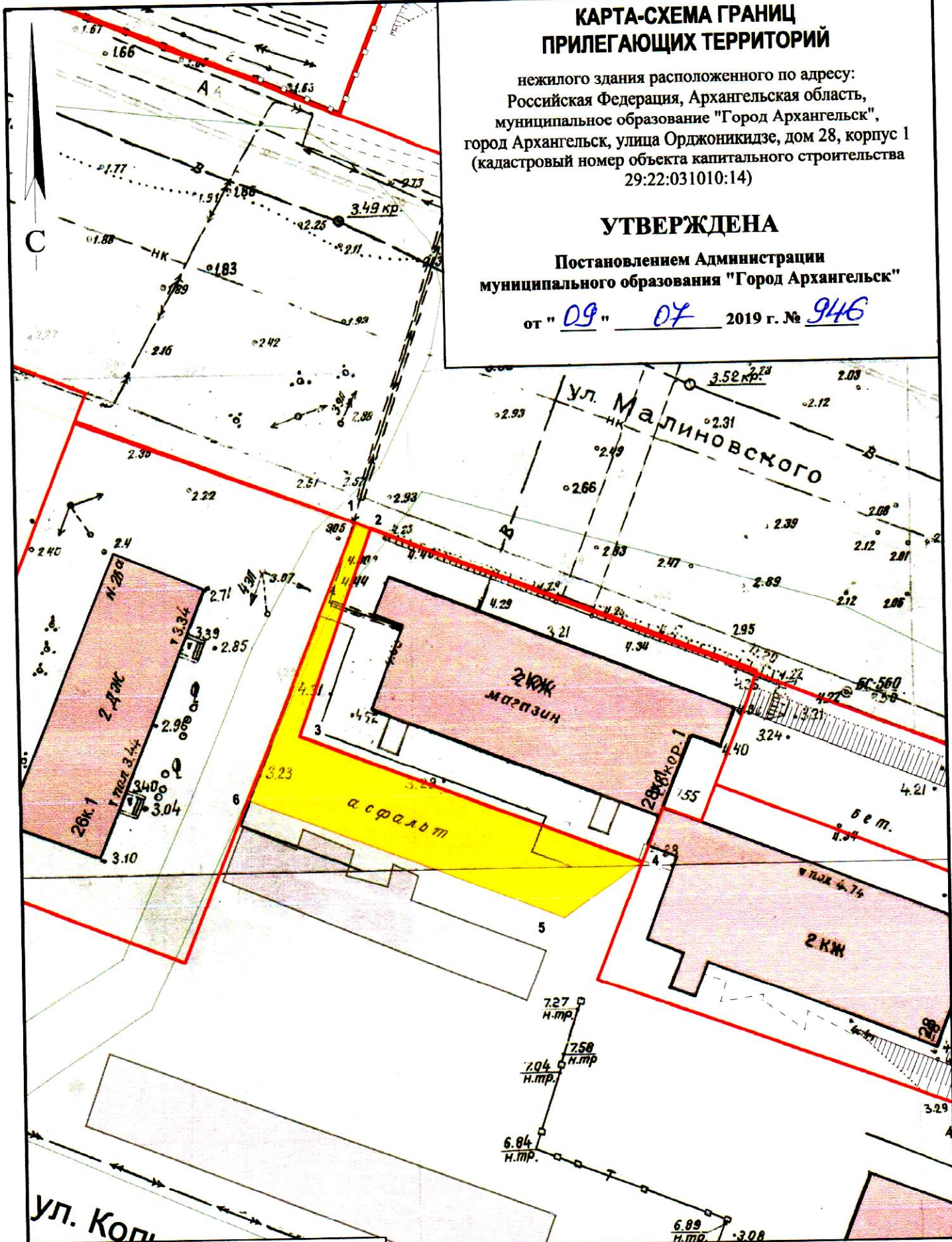
КАРТА-СХЕМА ГРАНИЦ ПРИЛЕГАЮЩИХ ТЕРРИТОРИЙ

нежилого здания расположенного по адресу:
Российская Федерация, Архангельская область,
муниципальное образование "Город Архангельск",
город Архангельск, улица Орджоникидзе, дом 28, корпус 1
(кадастровый номер объекта капитального строительства
29:22:031010:14)

УТВЕРЖДЕНА

Постановлением Администрации
муниципального образования "Город Архангельск"



от "09" 07 2019 г. № 946



Система координат МСК-29

Обозначение характерных точек границ	координаты, м	
	X	Y
1	658316.23	2522137.42
2	658315.71	2522138.99
3	658294.75	2522132.29
4	658282.70	2522166.71
5	658277.01	2522159.07
6	658288.25	2522127.09

УСЛОВНЫЕ ОБОЗНАЧЕНИЯ:

-  изображение границ земельного участка по ул. Орджоникидзе, дом 28, корп. 1
-  изображение границ прилегающих территорий

Масштаб 1 : 500